


Gobi- Khangai











Voyage en VTT

15 jours/14 nuits/10 jours VTT



Code : M15SI031

Date	Description	Km	Logement	Repas
JOUR 1	Oulan Bator Accueil à l'aéroport d'Oulan Bator. Transfert à votre logement selon votre catégorie.		H** ou CH	
JOUR 2	Oulan Bator - BayanKhangor Départ en avion pour BayanKhangor, capitale de l'aimag BayanKhangor où se trouve une partie de la grande réserve de Gobi, la chaîne de Gobi - Altai au centre et la chaîne de Khangai au nord. Début de notre tour à vélo en direction de la source Chargaljuut.	 1h30 12 2h	640 12	T BLD
JOUR 3	BayanKhangor - Chargaljuut Départ en vélo pour les sources chaudes Chargaljuut situées à 2000m d'altitude dans une gorge étroite sur la rive de la rivière Chargaljuut. On y trouve 108 sources bouillantes (90°C) et sources froides qu'on utilise pour soigner les maladies.	 6-7h	54	T BLD
JOUR 4	Chargaljuut - Erdenetsogt Notre tour à vélo passe par la vallée riche en pâturages et troupeaux de bétails en suivant et traversant la rivière Ugalz. Visite d'une famille nomade, découverte de la vie et coutume traditionnelle mongole, dégustation de produits laitiers. Arrivée au bord de la rivière Tuin.	 8-9h	84	T BLD
JOUR 5	Tuin - Ulaan Baits Voyage près des montagnes Ulaan Baits (3482m d'altitude), dans la vallée de Tuin. Visite d'une famille nomade, découverte de la vie et coutume traditionnelle mongole, dégustation de produits laitiers.	 8-9h	60	T BLD
JOUR 6	Ulaan Baits - Urd Tamir Voyage dans la région Khangai du Nord : montagnes boisées, plaines verdoyantes. Nuitée au bord de la rivière Tamir. Visite d'une autre famille nomade qui s'occupe de yak, dégustation du lait de yak.	 8-9h	62	T BLD
JOUR 7	Urd Tamir - Tsetserleg - Khoid Tamir Départ pour la rivière Khoid Tamir. En chemin, on passe dans la ville Tsetserleg, capitale de l'aimag Khangai du Nord. Visite du musée d'ethnographie et du rocher granitique Taikhar, une formation particulière de 16m de haut situé sur la plaine verdoyante. Repas du soir et logement au GC**.	 7-8h	62	GC** BLD
JOUR 8	Khoid Tamir - Khorgo - Terkh Trajet en voiture jusqu'à Khorgo et Terkh. Traversée de la rivière Suman, visite des cratères des anciens volcans éteints. On traverse en voiture une région volcanique couverte de pierres de lave. Arrivée au bord du lac blanc Terkh qui est situé dans le Parc national. C'est un beau lac d'eau douce avec une île où il y a des poissons et des oiseaux. On peut observer des oiseaux, pêcher et se baigner.	 7h	150	T BLD
JOUR 9	Terkh Tour du lac à vélo en observant le paysage magnifique et les oiseaux.	 6h	40	T BLD

Date	Description		Km	Logement	Repas
JOUR 10	Terkh - Ider Départ pour Khovsgol, la région la plus boisée et la plus peuplée en Mongolie. Voyage jusqu'à la rivière Ider qui prend sa source au mont Otgontenger (4031m d'altitude). Arrivée au bord de la rivière où l'on peut pêcher.	 6-7h	55	T	BLD
JOUR 11	Ider - Mörön Tour à vélo dans la vallée de la rivière Ider. Après le déjeuner, on continue la route en véhicule pour Mörön, capitale de l'aimag Khövsgöl (1283 m d'altitude). C'est la région de l'ethnie darkhad et tsaatan. Repas du soir et logement à Mörön.	 4h  3-4h	30 170	H** ou CH	BLD
JOUR 12	Mörön – Khatgal - lac Khovsgol Départ vers le lac Khövsgöl. En chemin, vous passerez dans la steppe, près d'un lac salé Erkhel. Arrivée au camp de yourte «Dalain van» situé au bord du lac.	 7h	107	GC* 	BLD
JOUR 13	Lac Khovsgol Voyage à vélo au bord du lac Khovsgol. C'est la plus grande réserve d'eau douce du pays, surnommé « La perle bleue de Mongolie ». Découverte du paysage pittoresque des environs du lac, visite d'une famille nomade de l'ethnie darkhad, découverte de leur vie et coutume. Retour au camp. Possibilité de promenade en canot à moteur (prix supplémentaire) dans le lac.	 4-5h	30	GC** 	BLD
JOUR 14	Lac Khövsgöl - Mörön - Oulan Bator Départ en jeep vers Mörön. En chemin, visite du centre d'information du lac Khovsgol. Repas de midi à Mörön. Transfert à l'aéroport de Mörön pour retourner à Oulan Bator. Transfert à votre logement.	 3h  1h30	110 671	H** ou CH	BL
JOUR 15	Oulan Bator Transfert à l'aéroport pour le retour.				B

Total: 2400km environ, dont 430km en vélo

B = Breakfast : petit-déjeuner, L = Lunch : repas de midi, D = Dîner : repas du soir
H** - Hôtel 2 étoiles, CH - Chez l'Habitant, GC**- camp de yourte confortable avec douche, T- Tente

Prix par personne :	2-3 personnes	4-5 personnes	6-7 personnes	8-9 personnes
A l'hôtel	3214 € / 5464 CHF	2509 € / 4265 CHF	2218€ / 3771 CHF	2337 € / 3973 CHF
En appartement ou chez l'habitant	3092 € / 5256 CHF	2407 € / 4092 CHF	-	-

Un prix tout compris :

- Vol interne ULN- BayanKhongor et Mörön -ULN
- Transferts à l'arrivée et au départ de l'aéroport à votre logement et retour.
- Transport en jeep russe
- Chauffeur avec leur véhicule (l'essence, nourriture et hébergement compris)
- Logement en hôtel 2* ou chez l'habitant en ville
- Logement au camp de yourte
- Taxe d'entrée dans la zone protégée traversée par l'itinéraire.
- Taxe d'entrée du musée marqué dans le programme
- Pension complète (hors boissons alcoolisées)
- 1 cuisinier (nourriture et hébergement compris)

Services en option :

- Vol A/R Europe- ULN
- Eventuels achats personnels
- Boissons (autre que le thé)
- Pourboire guide et chauffeurs (de 30 €/47 CHF à 50 €/78 CHF par personne)
- Démarches et visa pour la Mongolie : 85 € par personne
- Assurance annulation-rapatriement (obligatoire, renonciation possible)
- Visite en ville
- Véhicule en ville
- Vélo VTT (18\$/jour)
- Caution pour la location du vélo (environ 200\$)
- Bagage transport par vol interne : par la compagnie Eznis. 20kg de bagages sont gratuits (inclus les bagages à main). L'excès de bagage est de 2.5\$/kg supplémentaire. Les sacs à vélo doivent avoir cette dimension : 1.35mx1.30m (dimension de la porte de la soute à bagage)

Le climat :

A Khovsgol, la température moyenne annuelle est de -1.8°C, en hiver - 23.8°C, en été 16.9°C.
A l'aimag Khangai du Nord, la température moyenne annuelle est de -0.1°C, en hiver - 15.6°C, en été 14.7°C.
A Bayan Khongor, la température moyenne annuelle est de -0.5°C, en hiver -18.4°C, en été 15°C.

La période de pluie :

De fin juillet et au mois d'août

La période de voyage :

Entre début juin et le 1er octobre

L'âge de voyageur :

Homme : 18-65ans
Femme : 18-60ans

Matériel fourni par l'agence :

Tente (2 personnes par une tente)
Matelas, couverture
Matériel de cuisine collectif et individuel

Matériel personnel à emporter:

Bonnet, chapeau en toile pour le soleil, casque, gants vélo pluie/froid, foulard, veste imper respirant, polaire chaude /coupe vent, sur-pantalons montagne imper respirant stretch, cape de pluie, sandales, chaussures vélo/ rando, sac de couchage, drap sac, lunettes de soleil, pharmacie, micro pur, appareils photos, pellicules, carte mémoires, piles recharges, frontale

Bagages :

Transport par véhicule

Trajet:

Moyenne 60km et 6h par jour à vélo
10 jours à vélo et 4 jours en véhicule

Vélo:

Vélo de montagne. Pour la location, mise en gage de 200\$

Participant:

Individuel 1-4 personnes
Group 5-12 personnes

Véhicule:

Fourgon russe avec un chauffeur avec expérience : 1 fourgon pour 1-3 pers, 2 fourgons pour 4-7 pers, 3 fourgons pour 8-13 pers

Remarque :

Pour le groupe repas, visite, véhicule en ville compris